

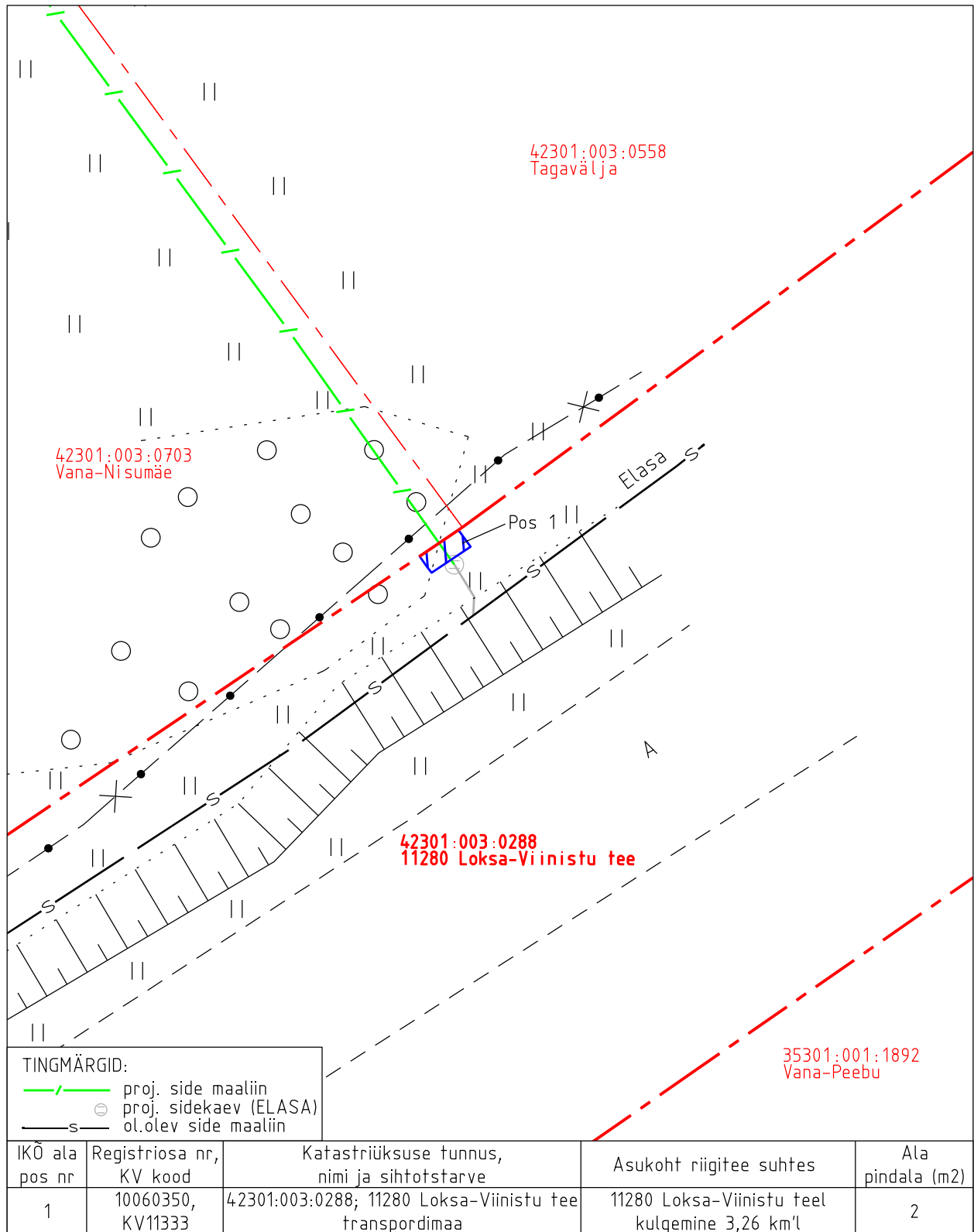
Isikliku kasutusõiguse asendiplaan

Kinnistu nimi: 11280 Loksa-Viinistu tee

Katastritunnus: 42301:003:0288

Asukoht: Kasispea küla, Kuusalu vald, Harju maakond

Kirjanurk OÜ töö nr 10910P / Enefit AS tellimus nr VT2073



Isikliku kasutusõiguse pindala kokku ligikaudu 1006 m²

Koormatava katastriüksuse piir

Katastriüksuste piirid

Plaan 2-1

M 1:250

Koostaja:

OÜ Kirjanurk

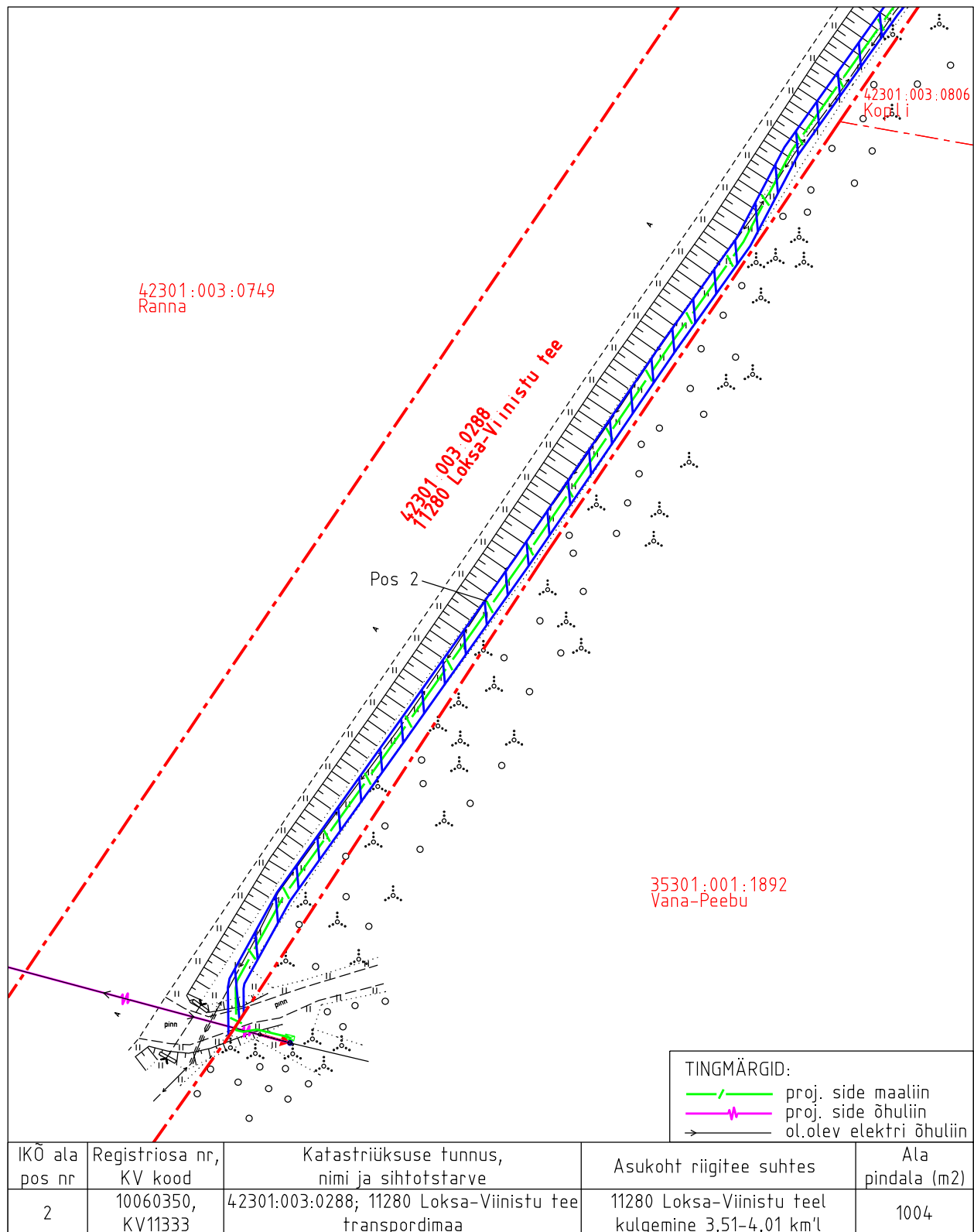
Isikliku kasutusõiguse asendiplaan

Kinnistu nimi: 11280 Loksa-Viinistu tee

Katastritunnus: 42301:003:0288

Asukoht: Kasispea küla, Kuusalu vald, Harju maakond

Kirjanurk OÜ töö nr 10910P / Enefit AS tellimus nr VT2073



- Isikliku kasutusõiguse pindala kokku ligikaudu 1006 m²
- Koormatava katastriüksuse piir
- Katastriüksuste piirid

Plaan 2-2
M 1:750

Koostaja:
OÜ Kirjanurk

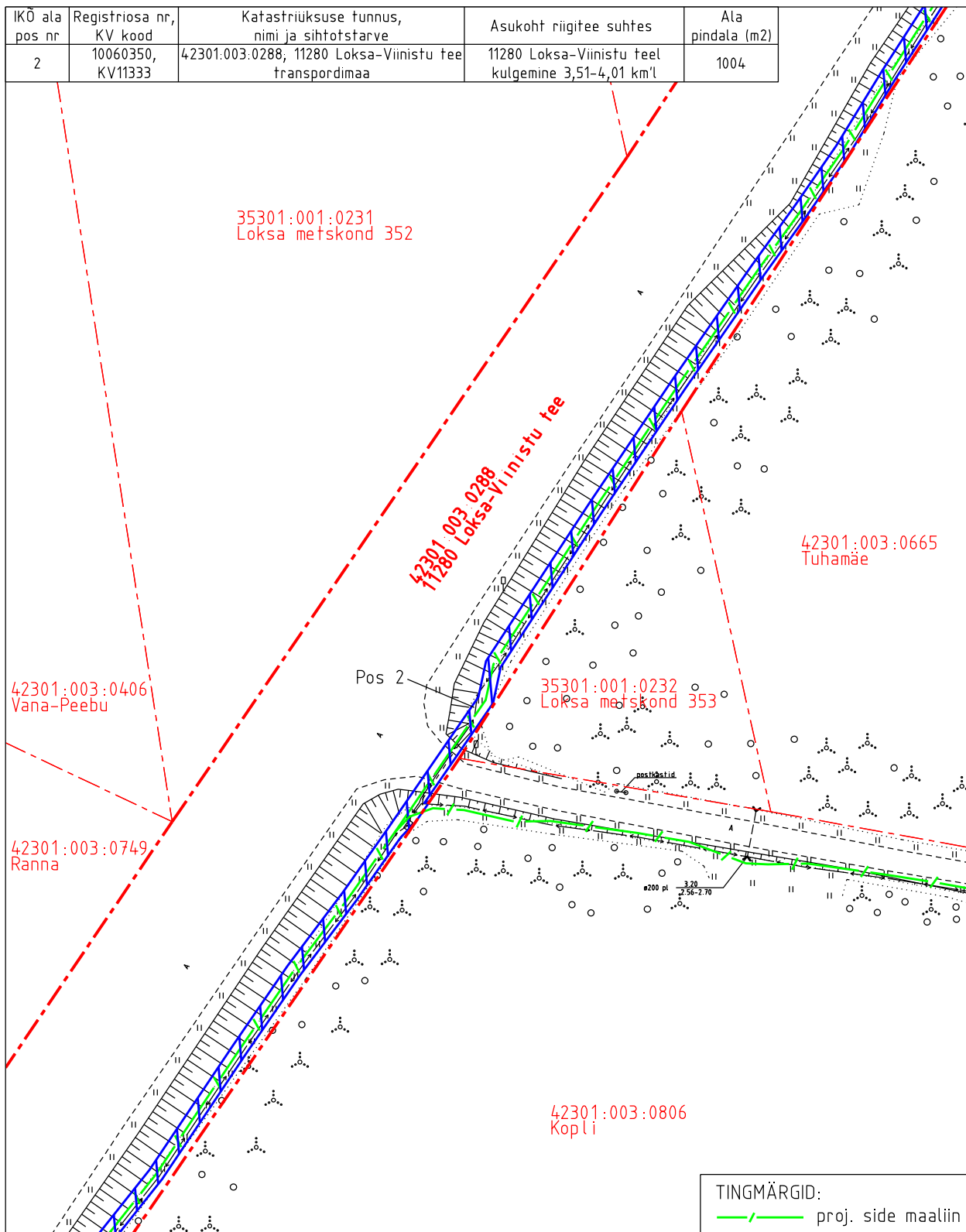
Isikliku kasutusõiguse asendiplaan

Kinnistu nimi: 11280 Loksa-Viinistu tee

Katastritunnus: 42301:003:0288

Asukoht: Kasispea küla, Kuusalu vald, Harju maakond

Kirjanurk OÜ töö nr 10910P / Enefit AS tellimus nr VT2073



- Isikliku kasutusõiguse pindala kokku ligikaudu 1006 m²
- Koormatava katastriüksuse piir
- Katastriüksuste piirid

Plaan 2-3
M 1:750

Koostaja:
OÜ Kirjanurk

Isikliku kasutusõiguse asendiplaan

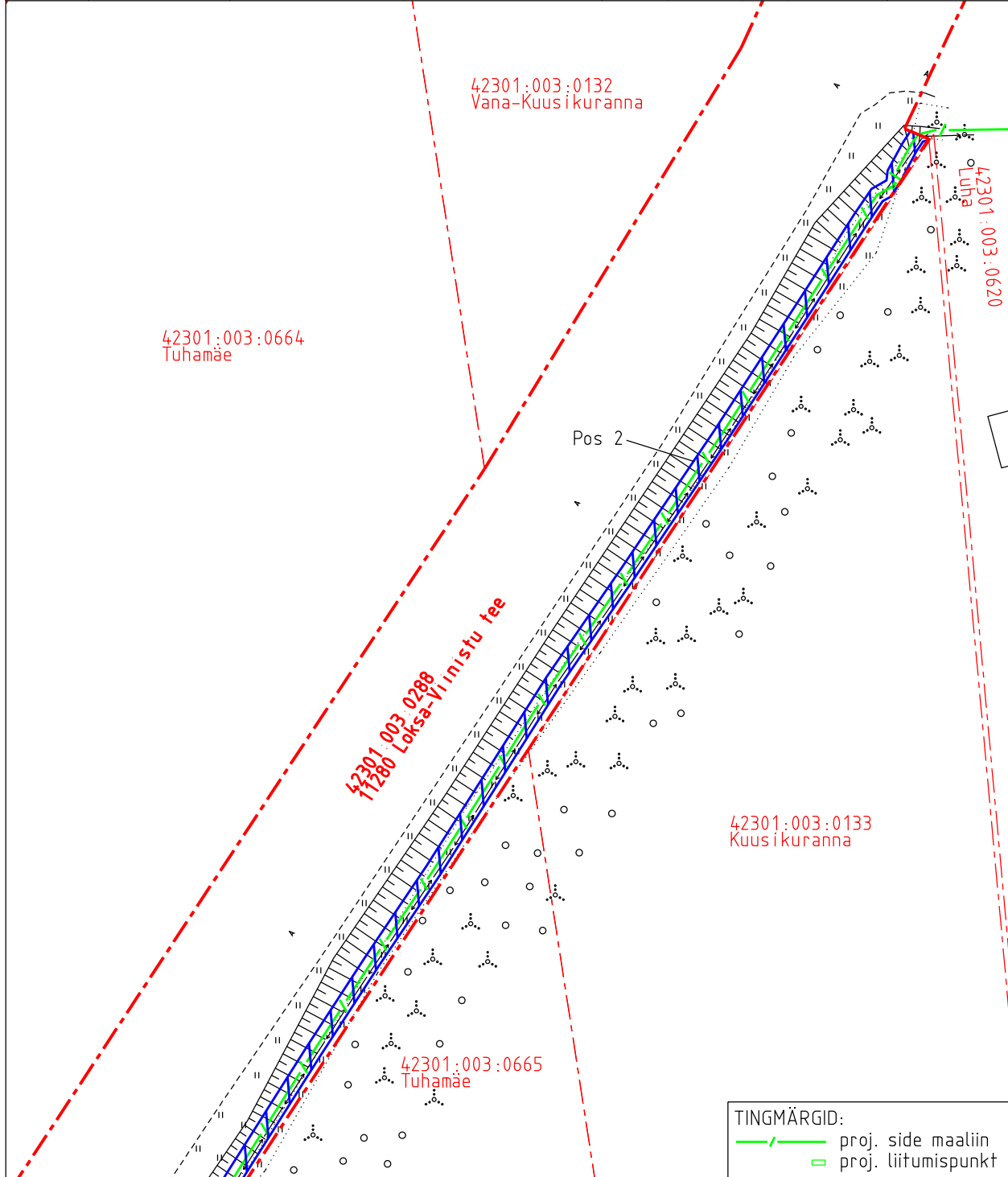
Kinnistu nimi: 11280 Loksa-Viinistu tee

Katastritunnus: 42301:003:0288

Asukoht: Kasispea küla, Kuusalu vald, Harju maakond

Kirjanurk OÜ töö nr 10910P / Enefit AS tellimus nr VT2073

IKÕ ala pos nr	Registriosaja nr, KV kood	Katastriüksuse tunnus, nimi ja sihtotstarve	Asukoht riigitee suhtes	Ala pindala (m ²)
2	10060350, KV11333	42301:003:0288; 11280 Loksa-Viinistu tee transpordimaa	11280 Loksa-Viinistu teel kulgemine 3,51-4,01 km'l	1004



- Isikliku kasutusõiguse pindala kokku ligikaudu 1006 m²
- Koormatava katastriüksuse piir
- Katastriüksuste piirid

Plaan 2-4
M 1:750

Koostaja:
OÜ Kirjanurk